Bonaduz: Streifkollision zwischen Auto und Lastwagen

15.06.2017

Am Donnerstagmorgen ist es auf der A13 bei Bonaduz zu einer Streifkollision gekommen. Zwei Personen wurden leicht verletzt.

Ein 56-jähriger Automobilist fuhr am Donnerstag kurz vor 07.30 Uhr auf der Autostrasse A13 vom Anschluss Reichenau in Richtung Rothenbrunnen. Aus der Gegenrichtung nahte ein durch einen 49-Jährigen gelenkter Anhängerzug. Der Personenwagen geriet auf die Gegenfahrspur und kollidierte mit dem Lastwagen sowie dessen Anhänger. Dabei wurden der **Automobilist und seine Beifahrerin** leicht verletzt. Sie wurden mit der Ambulanz ins Kantonsspital Graubünden nach Chur transportiert. An den Fahrzeugen entstand ein Sachschaden von über zwanzigtausend Franken. Die Kantonspolizei Graubünden leitete den Verkehr in Richtung Norden während knapp zwei Stunden über die Italienische Strasse H13 um.

https://www.gr.ch/DE/institutionen/verwaltung/djsg/kapo/aktuelles/medien/2017/Seiten/201706151.aspx

Cabriolet, verm. Deutschland

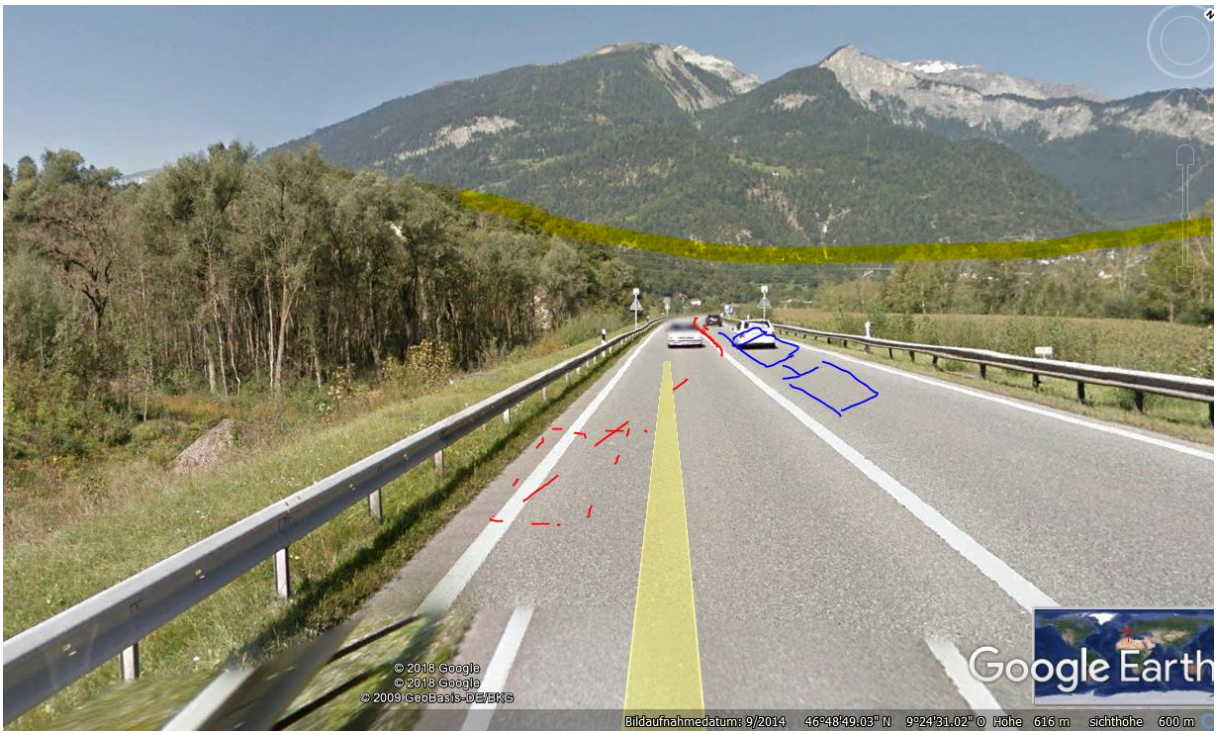

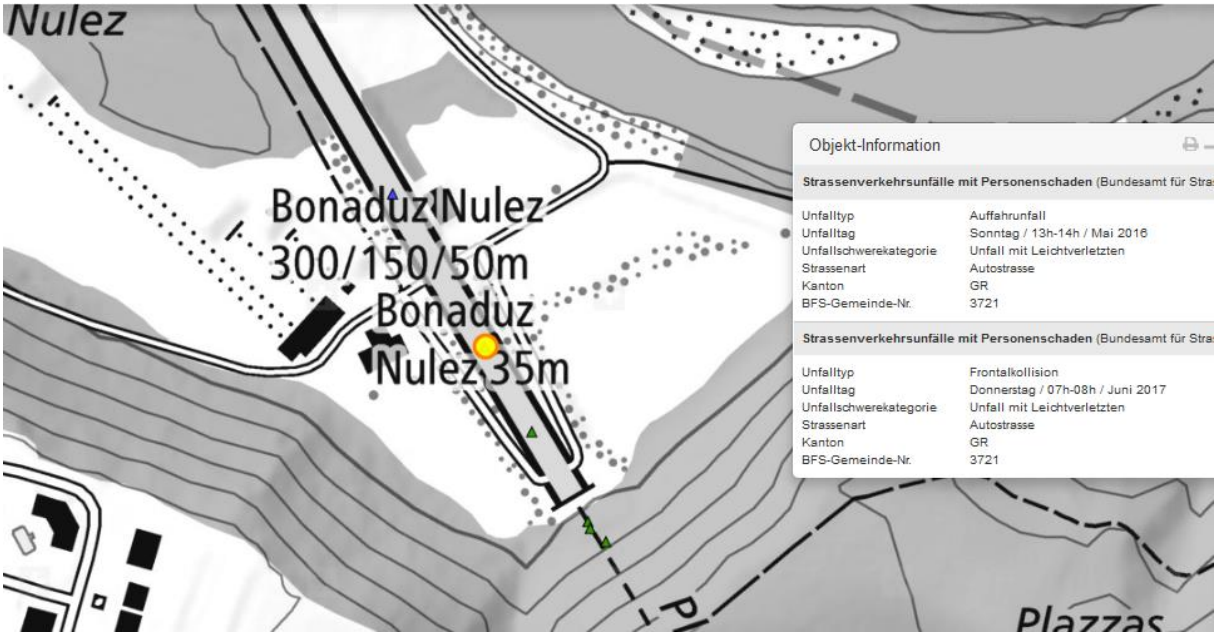
Nulez
Bonaduz Nulez
300/150/50m
Bonaduz
Nulez 35m
Objekt-Information
Strassenverkehrsunfälle mit Personenschaden (Bundesamt für Stra
Unfalltyp Auffahrunfall
Unfalltag Sonntag / 13h-14h / Mai 2016
Unfallschwerekategorie Unfall mit Leichtverletzten
Strassenart Autostrasse
Kanton GR
BFS-Gemeinde-Nr. 3721
Strassenverkehrsunfälle mit Personenschaden (Bundesamt für Stra
Unfalltyp Frontalkollision
Unfalltag Donnerstag / 07h-08h / Juni 2017
Unfallschwerekategorie Unfall mit Leichtverletzten
Strassenart Autostrasse
Kanton GR
BFS-Gemeinde-Nr. 3721
Plazzas

© 2017 Google
Google Earth

13
E43
ıreren Punkten am Boden messen
478,76
Meter
Speichern
Löschen
Via Salens
Image © 2018 DigitalGlobe





Sender in Mast Westseite, von hinten /hoch.

163 Hauptstrasse
© 2017 Google
Bildaufnahmedatum: 9/2014 46°48'58.03" N 9°24'13.49" O Höhe

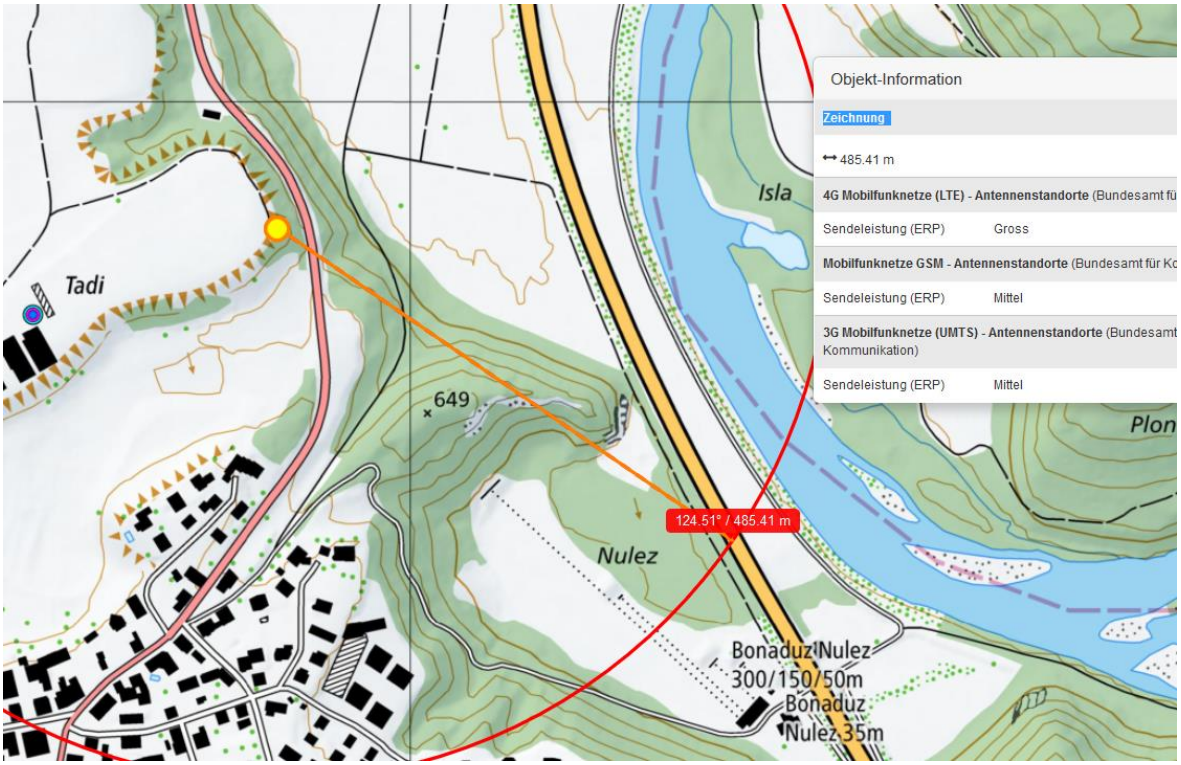
Objekt-Information
Zeichnung
485.41 m
4G Mobilfunknetze (LTE) - Antennenstandorte (Bundesamt fü
Sendeleistung (ERP) Gross
Mobilfunknetze GSM - Antennenstandorte (Bundesamt für Ko
Sendeleistung (ERP) Mittel
3G Mobilfunknetze (UMTS) - Antennenstandorte (Bundesamt
Kommunikation)
Sendeleistung (ERP) Mittel
Isla
Tadi
649
Plon
124.51° / 485.41 m
Nulez
Bonaduz Nulez
300/150/50m
Bonaduz
Nulez 35m

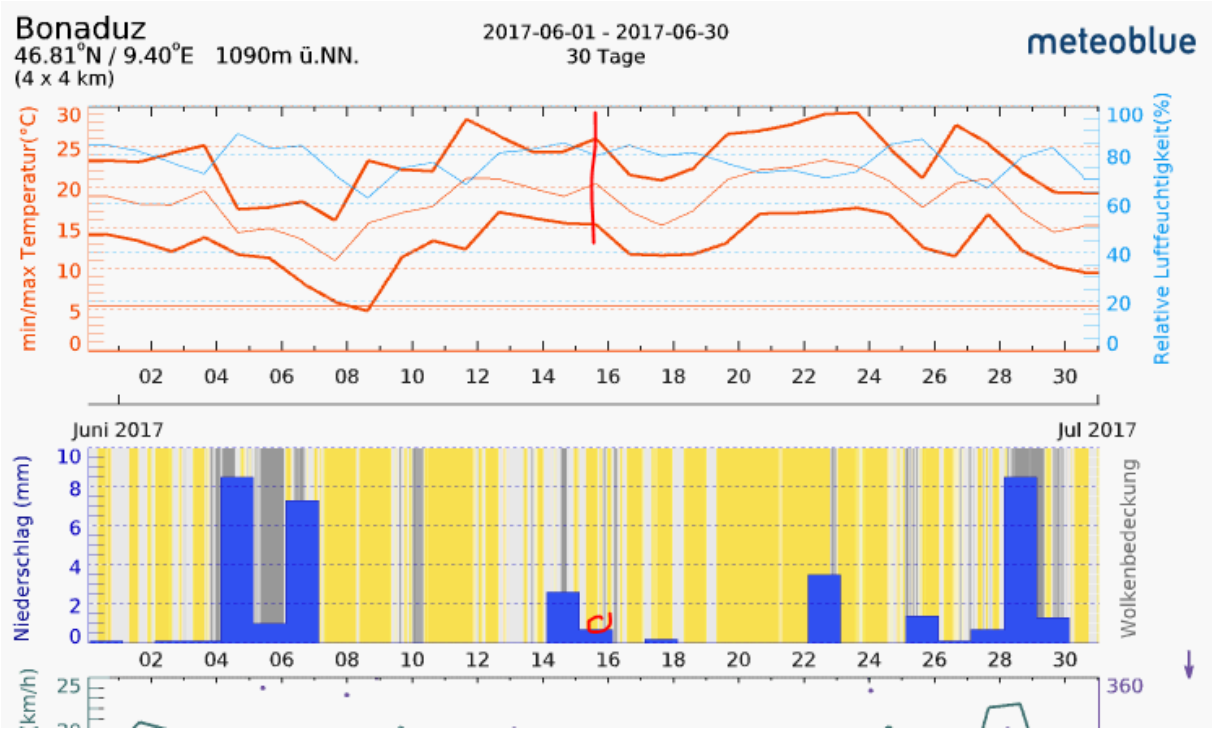
Bonaduz
46.81°N / 9.40°E 1090m ü.NN.
(4 x 4 km)
2017-06-01 - 2017-06-30
30 Tage
meteoblue
min/max Temperatur(°C)
Relative Luftfeuchtigkeit(%)
Juni 2017
Jul 2017
Niederschlag (mm)
Wolkenbedeckung